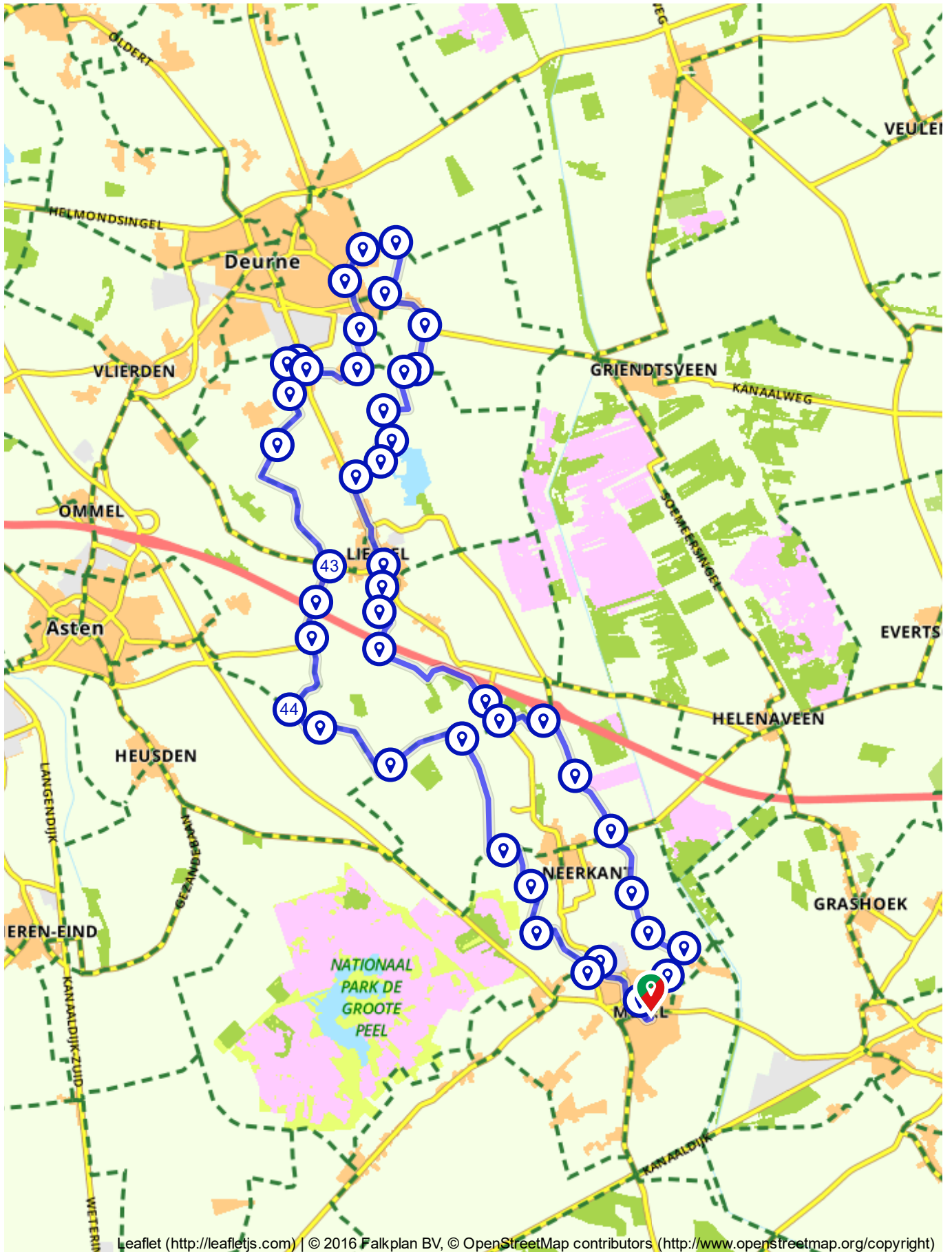


Dennendijkse Bossen Route 4...

Nederland | Limburg | Meijel | 44,20 km (ongeveer 2:35 u) | Fietsroute 532854



Beschrijving Afstand Tijd e 40















km

Nederland | Limburg | Meijel | 44,20 km (ongeveer 2:35 u) | Fietsroute 532854

Aangeboden door

Ivo, Limburg (NL)

Routebeschrijving

#	Beschrijving	Afstand	Tijd
	Alexanderplein 2, 5768BE, Meijel, Limburg, Nederland	0.00 km	0:00
	Blijf 74 m op Alexanderplein	0.07 km	0:00
	Ga rechtsaf de Schoolstraat op en volg deze weg 106 m	0.18 km	0:00
	Ga linksaf de Raadhuisplein op en volg deze weg 68 m	0.25 km	0:00
	Ga een flauwe bocht rechtsaf de Dorpsstraat op en volg deze weg 176 m	0.42 km	0:01
	Ga een scherpe bocht rechtsaf de Kurversweg op en volg deze weg 154 m	0.58 km	0:02
	Kurversweg 7, 5768RS, Meijel, Limburg, Nederland	0.58 km	0:02
	Blijf 65 m op Kurversweg	0.64 km	0:02
	Ga rechtsaf de Zonedauw op en volg deze weg 56 m	0.70 km	0:02
	Volg de weg 57 m	0.75 km	0:02
	Blijf 77 m op Zonedauw	0.83 km	0:02
	Ga linksaf de Kurversweg op en volg deze weg 252 m	1.08 km	0:03
	Blijf 100 m op kurversweg	1.18 km	0:04
	Ga linksaf en volg deze weg 141 m	1.32 km	0:04
	kurversweg, 5768GN, Meijel, Limburg, Nederland	1.32 km	0:04

Praktische informatie





















Dichtstbijzijnde locaties




















-  Parkeerplaats centrum Alexanderhof 5768BZ Peel en Maas
-  Parkeerplaats Nederweerderdijk 5768PD Peel en Maas



















Scan mij



















met de route.nl app en de route wordt geopend op je smartphone. Heb je de app nog niet? Ga dan naar: www.route.nl/app/download







































#	Beschrijving	Afstand	Tijd
	Volg de weg 348 m	1.67 km	0:06
	Volg de weg 204 m	1.87 km	0:07
	Ga linksaf de Vieruitersten op en volg deze weg 50 m	1.92 km	0:07
	Vieruitersten 20, 5768RP, Meijel, Limburg, Nederland	1.92 km	0:07
	Blijf 665 m op Vieruitersten	2.58 km	0:10
	Blijf 156 m op Molenpeel	2.74 km	0:10
	Molenbaan, Limburg, Nederland	2.74 km	0:10
	Blijf 343 m op Molenpeel	3.08 km	0:11
	Ga een flauwe bocht linksaf de Vuurlinie op en volg deze weg 422 m	3.50 km	0:13
	Vuurlinie 16, 5758RN, Neerkant, Noord-Brabant, Nederland	3.50 km	0:13
	Blijf 1.1 km op Vuurlinie	4.65 km	0:17
	Ga linksaf de Sint Vincentiusstraat op en volg deze weg 11 m	4.66 km	0:17
	Ga rechtsaf de Veenpluisweg op en volg deze weg 73 m	4.73 km	0:18
	Sint Vincentiusstraat 95, 5758SC, Neerkant, Noord-Brabant, Nederland	4.73 km	0:18
	Blijf 1.1 km op Veenpluisweg	5.81 km	0:22
	Ga een flauwe bocht linksaf de Bospeelweg op en volg deze weg 52 m	5.86 km	0:22
	Ga rechtsaf de Koeweideweg op en volg deze weg 72 m	5.94 km	0:22
	Koeweideweg 17, 5758PL, Neerkant, Noord-Brabant, Nederland	5.94 km	0:22
	Blijf 976 m op Koeweideweg	6.91 km	0:26
	Blijf 257 m op Kromme Heitraksedijk	7.17 km	0:27



















#	Beschrijving	Afstand	Tijd
	Kromme Heitraksedijk, 5758PD, Neerkant, Noord-Brabant, Nederland	7.17 km	0:27
	Blijf 252 m op Kromme Heitraksedijk	7.42 km	0:28
	Ga rechtsaf de Rechte Heitraksedijk op en volg deze weg 192 m	7.61 km	0:28
	Blijf 424 m op Rechte Heitraksedijk	8.03 km	0:31
	Ga rechtsaf de Heitrak op en volg deze weg 90 m	8.12 km	0:31
	Heitrak 36, 5757SP, Liessel, Noord-Brabant, Nederland	8.12 km	0:31
	Blijf 292 m op Heitrak	8.41 km	0:32
	Ga linksaf en volg deze weg 20 m	8.43 km	0:32
	Blijf 123 m op Oude Neerkantseweg	8.56 km	0:32
	Oude Neerkantseweg 7, 5757SC, Liessel, Noord-Brabant, Nederland	8.56 km	0:32
	Blijf 1.1 km op Oude Neerkantseweg	9.64 km	0:36
	Blijf 235 m op Horstenweg	9.88 km	0:37
	Ga rechtsaf de Hutten op en volg deze weg 962 m	10.84 km	0:41
	Ga rechtsaf de Talingweg op en volg deze weg 90 m	10.93 km	0:41
	Talingweg, 5757RX, Asten, Noord-Brabant, Nederland	10.93 km	0:41
	Blijf 97 m op Talingweg	11.02 km	0:42
	Blijf 678 m op Zand	11.70 km	0:44
	Zand 25, 5757RX, Liessel, Noord-Brabant, Nederland	11.70 km	0:44
	Blijf 407 m op Zand	12.11 km	0:46



















#	Beschrijving	Afstand	Tijd
	Blijf 81 m op Zandstraat	12.19 km	0:46
	Zandstraat 25, 5757BL, Liessel, Noord-Brabant, Nederland	12.19 km	0:46
	Blijf 304 m op Zandstraat	12.49 km	0:47
	Ga linksaf de Hoofdstraat op en volg deze weg 98 m	12.59 km	0:47
	Hoofdstraat 61, 5757AK, Liessel, Noord-Brabant, Nederland	12.59 km	0:47
	Blijf 523 m op Hoofdstraat	13.11 km	0:49
	Blijf 90 m op Loon	13.20 km	0:49
	Ga een flauwe bocht rechtsaf en volg deze weg 1000 m	14.20 km	0:53
	Ga rechtsaf de Hoogdonkseweg op en volg deze weg 102 m	14.30 km	0:53
	Hoogdonkseweg 1b, 5757PJ, Liessel, Noord-Brabant, Nederland	14.30 km	0:53
	Blijf 514 m op Hoogdonkseweg	14.82 km	0:55
	Ga linksaf de Donkweg op en volg deze weg 56 m	14.87 km	0:55
	Donkweg 3, 5757RT, Liessel, Noord-Brabant, Nederland	14.87 km	0:55
	Blijf 276 m op Donkweg	15.15 km	0:57
	Ga rechtsaf de Berktsedijk op en volg deze weg 273 m	15.42 km	0:58
	Ga linksaf de Binnenweg op en volg deze weg 87 m	15.51 km	0:58
	Binnenweg 7, 5757PD, Liessel, Noord-Brabant, Nederland	15.51 km	0:58
	Blijf 588 m op Binnenweg	16.09 km	1:00















#	Beschrijving	Afstand	Tijd
	Ga rechtsaf de Zonnewende op en volg deze weg 67 m	16.16 km	1:00
	Zonnewende, 5757PC, Deurne, Noord-Brabant, Nederland	16.16 km	1:00
	Blijf 487 m op Zonnewende	16.65 km	1:02
	Blijf 619 m op Hanenbergweg	17.27 km	1:05
	Ga rechtsaf de Veghelsedijk op en volg deze weg 114 m	17.38 km	1:05
	Hanenbergweg 35a, 5753RC, Deurne, Noord-Brabant, Nederland	17.38 km	1:05
	Blijf 222 m op Veghelsedijk	17.60 km	1:06
	Ga linksaf de Snoertsebaan op en volg deze weg 70 m	17.67 km	1:06
	Snoertsebaan 19a, 5753RS, Deurne, Noord-Brabant, Nederland	17.67 km	1:06
	Blijf 673 m op Snoertsebaan	18.34 km	1:09
	Blijf 94 m op Griendtsveenseweg	18.44 km	1:09
	Griendtsveenseweg 37, 5754AA, Deurne, Noord-Brabant, Nederland	18.44 km	1:09
	Blijf 968 m op Griendtsveenseweg	19.41 km	1:12
	Ga rechtsaf de Merlenbergseweg op en volg deze weg 130 m	19.54 km	1:13
	Merlenbergseweg, 5754, Deurne, Noord-Brabant, Nederland	19.54 km	1:13
	Blijf 1.0 km op Merlenbergseweg	20.55 km	1:16
	Ga een scherpe bocht linksaf de Wittedijk op en volg deze weg 120 m	20.67 km	1:17
	Wittedijk 4, 5754PP, Deurne, Noord-Brabant, Nederland	20.67 km	1:17

#	Beschrijving	Afstand	Tijd
	Blijf 522 m op Wittedijk	21.19 km	1:19
	Ga een flauwe bocht linksaf de Kulertseweg op en volg deze weg 102 m	21.29 km	1:19
	Kulertseweg, 5754, Deurne, Noord- Brabant, Nederland	21.29 km	1:19
	Blijf 613 m op Kulertseweg	21.90 km	1:21
	Ga linksaf de Zeilbergsestraat op en volg deze weg 72 m	21.98 km	1:21
	Zeilbergsestraat 79, 5751LJ, Deurne, Noord-Brabant, Nederland	21.98 km	1:21
	Blijf 745 m op Zeilbergsestraat	22.72 km	1:24
	Blijf 184 m op Kranenmortelweg	22.90 km	1:24
	Kranenmortelweg 5, 5753RG, Deurne, Noord-Brabant, Nederland	22.90 km	1:24
	Blijf 706 m op Kranenmortelweg	23.61 km	1:27
	Ga rechtsaf de Breemortelweg op en volg deze weg 90 m	23.70 km	1:27
	Breemortelweg 25, 5753RH, Deurne, Noord-Brabant, Nederland	23.70 km	1:27
	Blijf 930 m op Breemortelweg	24.63 km	1:31
	Ga rechtsaf en volg deze weg 79 m	24.71 km	1:31
	Liesselseweg, 5753PN, Deurne, Noord- Brabant, Nederland	24.71 km	1:31
	Volg de weg 218 m	24.92 km	1:32
	Blijf 67 m op Sint Jozefstraat	24.99 km	1:32
	Sint Jozefstraat 92, 5753SK, Deurne, Noord-Brabant, Nederland	24.99 km	1:32

#	Beschrijving	Afstand	Tijd
	Blijf 192 m op Sint Jozefstraat	25.18 km	1:33
	Ga linksaf de Oude Vreewijkseweg op en volg deze weg 64 m	25.25 km	1:33
	Oude Vreewijkseweg 1, 5753PV, Deurne, Noord-Brabant, Nederland	25.25 km	1:33
	Blijf 469 m op Oude Vreewijkseweg	25.71 km	1:35
	Ga linksaf de Vestingweg op en volg deze weg 82 m	25.79 km	1:35
	Vestingweg, 5753PS, Deurne, Noord-Brabant, Nederland	25.79 km	1:35
	Blijf 125 m op Vestingweg	25.92 km	1:35
	Ga rechtsaf en volg deze weg 489 m	26.41 km	1:37
	Volg de weg 255 m	26.66 km	1:38
	Volg de weg 125 m	26.79 km	1:38
	Ga een flauwe bocht rechtsaf en volg deze weg 124 m	26.91 km	1:39
	N51.4326, E5.7952	26.91 km	1:39
	Volg de weg 224 m	27.13 km	1:40
	Ga rechtsaf en volg deze weg 2.2 km	29.35 km	1:48
	Ga een flauwe bocht linksaf de Hoekseweg op en volg deze weg 332 m	29.68 km	1:49
	Ga rechtsaf en volg deze weg 25 m	29.71 km	1:49
	Ga een scherpe bocht linksaf de Hazeldonkseweg op en volg deze weg 9 m	29.72 km	1:49
	43 (Hazeldonkseweg, 5757SK, Liessel, Noord-Brabant, Nederland)	29.72 km	1:49

 Beschrijving	Afstand	Tijd
gazeltonkseweg	0 km	
 Ga rechtsaf de Leenselweg op en volg deze weg 576 m	30.29 km	1:51
 Blijf 107 m op Leensel	30.40 km	1:51
 Leensel 13, 5757RZ, Liessel, Noord-Brabant, Nederland	30.40 km	1:51
 Blijf 174 m op Leensel	30.57 km	1:52
 Blijf 263 m op Dennendijk	30.84 km	1:53
 Ga linksaf en volg deze weg 233 m	31.07 km	1:53
 Dennendijk, 5721SN, Asten, Noord-Brabant, Nederland	31.07 km	1:53
 Volg de weg 1.5 km	32.60 km	1:59
 Ga rechtsaf de venbergweg op en volg deze weg 5 m	32.60 km	1:59
 44 (Asten, Noord-Brabant, Nederland)	32.60 km	1:59
 Blijf 5 m op venbergweg	32.60 km	1:59
 Ga rechtsaf en volg deze weg 515 m	33.12 km	2:00
 Ga een flauwe bocht linksaf en volg deze weg 205 m	33.32 km	2:01
 Smientweg 1, 5725RR, Heusden, Noord-Brabant, Nederland	33.32 km	2:01
 Volg de weg 142 m	33.46 km	2:02
 Ga een flauwe bocht rechtsaf de Roerdompweg op en volg deze weg 1.3 km	34.78 km	2:07
 Ga linksaf de Vlosbergweg op en volg deze weg 217 m	35.00 km	2:07

#	Beschrijving	Afstand	Tijd
	Vlosbergweg 14a, 5725RM, Heusden, Noord-Brabant, Nederland	35.00 km	2:07
	Blijf 1.3 km op Vlosbergweg	36.32 km	2:12
	Ga rechtsaf de Kleine Heittrak op en volg deze weg 172 m	36.49 km	2:13
	Kleine Heittrak, 5721PT, Asten, Noord-Brabant, Nederland	36.49 km	2:13
	Blijf 2.0 km op Kleine Heittrak	38.54 km	2:21
	Ga linksaf de Ericaweg op en volg deze weg 240 m	38.78 km	2:22
	Ericaweg, 5721SH, Asten, Noord-Brabant, Nederland	38.78 km	2:22
	Blijf 255 m op Ericaweg	39.03 km	2:22
	Ga rechtsaf de Moostdijksebergen op en volg deze weg 649 m	39.68 km	2:25
	Ga een flauwe bocht linksaf de Schietbaan op en volg deze weg 145 m	39.82 km	2:25
	Ga een scherpe bocht rechtsaf de MTB route Neerkant op en volg deze weg 16 m	39.84 km	2:26
	Schietbaan, 5758PZ, Neerkant, Noord-Brabant, Nederland	39.84 km	2:26
	Blijf 16 m op MTB route Neerkant	39.85 km	2:26
	Ga een flauwe bocht rechtsaf de Schietbaan op en volg deze weg 125 m	39.98 km	2:26
	Ga rechtsaf de Reigerbekweg op en volg deze weg 868 m	40.84 km	2:30
	Ga linksaf de Hoefbladweg op en volg deze weg 100 m	40.94 km	2:30
	Hoefbladweg 5, 5758SK, Neerkant, Noord-Brabant, Nederland	40.94 km	2:30
	Blijf 515 m op Hoefbladweg	41.46 km	2:32

#	Beschrijving	Afstand	Tijd
	Ga rechtsaf de Paalberg op en volg deze weg 748 m	42.21 km	2:35
	Ga linksaf de Berkenheg op en volg deze weg 78 m	42.28 km	2:35
	Berkenheg 10, 5768PB, Meijel, Limburg, Nederland	42.28 km	2:35
	Blijf 87 m op Berkenheg	42.37 km	2:35
	Ga een flauwe bocht linksaf en volg deze weg 211 m	42.58 km	2:36
	Ga rechtsaf de Hof op en volg deze weg 99 m	42.68 km	2:36
	Hof 7, 5768RX, Meijel, Limburg, Nederland	42.68 km	2:36
	Blijf 196 m op Hof	42.88 km	2:37
	Blijf 768 m op Molenstraat	43.64 km	2:40
	Ga linksaf de Dorpsstraat op en volg deze weg 305 m	43.95 km	2:41
	Ga een flauwe bocht linksaf de Raadhuisplein op en volg deze weg 68 m	44.02 km	2:41
	Ga rechtsaf de Schoolstraat op en volg deze weg 106 m	44.12 km	2:41
	Ga linksaf de Alexanderplein op en volg deze weg 74 m	44.20 km	2:42
	Alexanderplein 2, 5768BE, Meijel, Limburg, Nederland	44.20 km	2:42

[Route.nl](#) wenst je veel fietsplezier.

Graag zien we je terug voor één van onze andere 63482 gratis routes op onze site!